

左岸控杭座標一覽表

点名	X座標	Y座標	Z座標	備考
Bk/460.38 S	14236 415	9258 571	17.613	
Bk/460.38 S	14235 838	9258 348	17.739	
Bk/460.38 S	14234 461	9258 125	18.071	
Bk/460.34	14234 123	9248 423	18.34	
Bk/460.40	14234 234	9241 644	18.150	
Bk/460.40	14232 521	9242 924	18.901	
Bk/460.40 S	14218 784	9244 484	20.282	
Bk/460.40 S	14217 584	9241 424	20.464	
Bk/460.38 S	14203 685	9239 238	19.584	
Bk/460.32 S	14203 324	9238 644	18.560	
Bk/460.30 S	14188 773	9236 427	18.466	
Bk/460.27	14184 527	9236 299	18.767	
Bk/460.33 S	14184 543	9235 040	19.001	
Bk/460.35 S	14185 488	9231 938	19.513	
Bk/460.36 S	14184 488	9229 999	19.488	
Bk/460.37	14187 994	9226 156	19.571	
Bk/460.37 S	14182 539	9226 428	19.380	杭位置
Bk/460.37	14183 054	9224 764	19.280	
Bk/460.37	14187 104	9222 344	19.252	
Bk/460.36 S	14209 704	9220 759	19.277	
Bk/460.37 S	14209 139	9219 338	19.254	
Bk/460.36 S	14203 324	9217 273	19.027	
Bk/460.34	14202 217	9216 428	19.066	
Bk/460.34	14202 180	9214 484	18.901	
Bk/460.34	14209 844	9214 480	19.010	
Bk/460.34 S	14249 592	9219 881	19.617	
Bk/460.35	14251 224	9206 950	19.060	
Bk/460.35 S	14274 628	9202 878	19.707	
Bk/460.34	14287 264	9201 171	19.077	
Bk/460.32	14299 326	9201 087	19.897	
Bk/460.38 S	14277 688	9240 782	19.443	

右岸控杭座標一覽表

点名	X座標	Y座標	Z座標	備考
Bk/460.45 S	14202 236	9255 172	15.688	
Bk/460.45 S	14196 784	9258 388	15.702	
Bk/460.45 S	14188 427	9253 352	15.636	
Bk/460.40	14177 380	9257 788	15.464	
Bk/460.41	14168 927	9249 811	15.571	
Bk/460.41	14158 278	9248 468	15.714	
Bk/460.42 S	14150 482	9246 348	15.996	
Bk/460.42 S	14145 963	9244 901	15.729	
Bk/460.45	14132 889	9242 314	16.725	
Bk/460.45	14127 684	9240 952	17.146	
Bk/460.42	14122 587	9238 282	17.297	
Bk/460.42	14118 859	9235 686	17.338	
Bk/460.43	14118 281	9235 384	17.748	
Bk/460.44 S	14115 528	9233 983	17.958	
Bk/460.44	14108 414	9229 832	18.182	
Bk/460.42	14099 318	9228 584	18.408	
Bk/460.42	14094 997	9224 782	18.622	
Bk/460.41	14097 054	9222 357	18.280	
Bk/460.42	14102 258	9219 974	18.050	
Bk/460.42	14102 254	9217 474	17.296	
Bk/460.47 S	14220 057	9215 094	15.180	杭位置
Bk/460.47 S	14217 953	9212 106	15.222	杭位置
Bk/460.42 S	14216 180	9211 606	16.183	杭位置
Bk/460.42	14210 280	9214 078	16.037	杭位置
Bk/460.42	14184 480	9209 782	15.608	杭位置
Bk/460.42 S	14200 041	9207 738	17.235	杭位置
Bk/460.42	14216 212	9205 262	17.564	杭位置
Bk/460.42 S	14228 388	9204 462	17.618	杭位置
Bk/460.42	14242 889	9202 481	17.189	杭位置
Bk/460.41 S	14242 500	9201 744	17.004	杭位置
Bk/460.41 S	14227 512	9200 787	16.728	杭位置

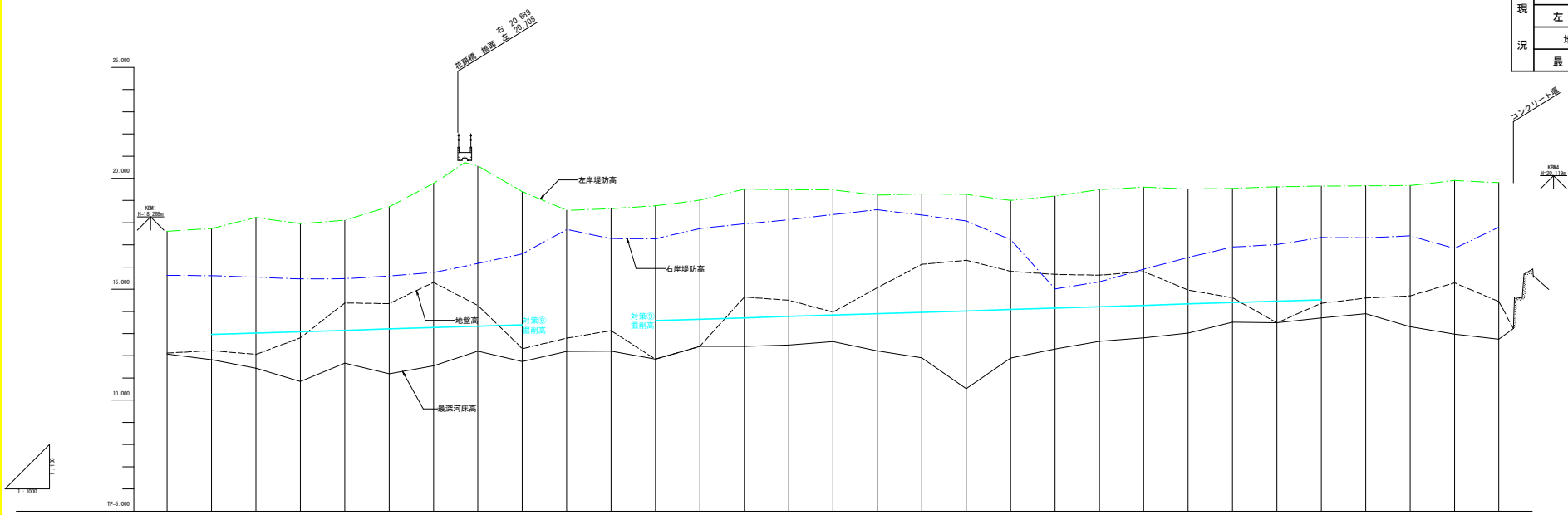
基準点座標一覽表

点名	X座標	Y座標	Z座標
Bk/300	14242 136	9206 283	17.174
Bk/400	14240 844	9205 504	17.373
Bk/500	14211 189	9210 420	20.482
Bk/600	14192 607	9209 217	19.286
Bk/700	14274 727	9202 883	19.703
Bk/800	14218 946	9208 971	19.811
Bk/900	14242 421	9246 884	17.957
1-1	14184 504	9248 881	18.917
1-2	14242 410	9248 927	18.280
1-3	14216 378	9244 277	20.500
1-4	14192 907	9227 928	18.284
1-5	14230 921	9204 523	20.119

実施設計図面

工事名	河津土 園津川 橋・上八万 河津開削工事(1)		
路線名等	園 津 川		
工事箇所	徳島市上八万町花園 (第1分割)		
図面名	平面図		
縮尺	S=1:1000	図面番号	1 / 7
会社名			
事業者名	徳島県東部農土整備部 (徳島)		

凡 例		
計 画	堤 防 高	
	高 水 位	
	河 床 高	
現 況	右岸堤防高	— — — — —
	左岸堤防高	— · — · — · —
	地 盤 高	- - - - -
	最 深 河 床 高	— — — — —



測 点	現 況					計 画				
	追加距離	最深河床高	地盤高	左岸堤防高	右岸堤防高	追加距離	最深河床高	地盤高	左岸堤防高	右岸堤防高
84,645	0.00	12.02	12.12	17.04	16.62	0.00	12.02	12.12	17.04	16.62
84,680	20.00	11.83	12.22	17.72	16.64	20.00	11.83	12.22	17.72	16.64
84,700	20.00	11.43	12.00	18.24	15.54	20.00	11.43	12.00	18.24	15.54
84,720	20.00	10.85	12.21	17.96	15.46	20.00	10.85	12.21	17.96	15.46
84,740	20.00	11.63	14.30	18.11	15.46	20.00	11.63	14.30	18.11	15.46
84,760	20.00	11.17	14.30	18.72	15.93	20.00	11.17	14.30	18.72	15.93
84,780	20.00	11.17	13.30	19.72	15.76	20.00	11.17	13.30	19.72	15.76
84,800	20.00	11.64	14.27	20.51	16.18	20.00	11.64	14.27	20.51	16.18
84,820	20.00	11.79	12.22	19.40	16.59	20.00	11.79	12.22	19.40	16.59
84,840	20.00	11.96	12.22	18.66	17.06	20.00	11.96	12.22	18.66	17.06
84,860	20.00	12.21	13.12	18.69	17.29	20.00	12.21	13.12	18.69	17.29
84,880	20.00	11.96	11.58	18.70	17.27	20.00	11.96	11.58	18.70	17.27
84,900	20.00	12.42	14.42	19.04	17.71	20.00	12.42	14.42	19.04	17.71
84,920	20.00	12.42	14.66	19.13	17.94	20.00	12.42	14.66	19.13	17.94
84,940	20.00	12.49	14.59	19.48	18.12	20.00	12.49	14.59	19.48	18.12
84,960	20.00	12.46	14.59	18.70	18.44	20.00	12.46	14.59	18.70	18.44
84,980	20.00	12.02	12.92	19.41	18.26	20.00	12.02	12.92	19.41	18.26
94,005	20.00	12.02	15.02	19.02	18.07	20.00	12.02	15.02	19.02	18.07
94,020	20.00	12.29	15.02	19.24	18.98	20.00	12.29	15.02	19.24	18.98
94,040	20.00	11.92	15.02	19.00	17.24	20.00	11.92	15.02	19.00	17.24
94,060	20.00	12.20	15.02	19.19	18.02	20.00	12.20	15.02	19.19	18.02
94,080	20.00	12.02	14.80	19.42	18.47	20.00	12.02	14.80	19.42	18.47
94,100	20.00	12.67	14.52	19.64	18.92	20.00	12.67	14.52	19.64	18.92
94,120	20.00	12.80	15.79	19.89	19.90	20.00	12.80	15.79	19.89	19.90
94,140	20.00	13.47	14.80	19.67	17.01	20.00	13.47	14.80	19.67	17.01
94,160	20.00	12.70	14.27	19.60	17.31	20.00	12.70	14.27	19.60	17.31
94,180	20.00	12.98	14.80	19.64	18.21	20.00	12.98	14.80	19.64	18.21
94,200	20.00	13.08	14.80	19.41	17.21	20.00	13.08	14.80	19.41	17.21
94,220	20.00	13.20	14.72	19.67	17.49	20.00	13.20	14.72	19.67	17.49

実施設計図面

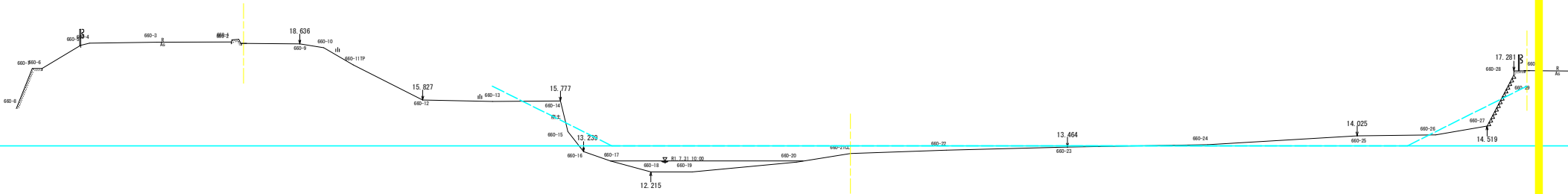
工事名	和歌山 園田川 徳・上八万 河道維持工事(1)		
路線名等	園 瀬 川		
工事箇所	徳島市上八万町花房 (第1分割)		
図面名	縦断面		
縮尺	V=1:100 H=1:1000	図面番号	2 / 7
会社名			
事業者名	徳島県東部農土整備部 (徳島)		

8k/660L30.5

PH:18.655

8k/660L4

PH: 297



TP:5.000

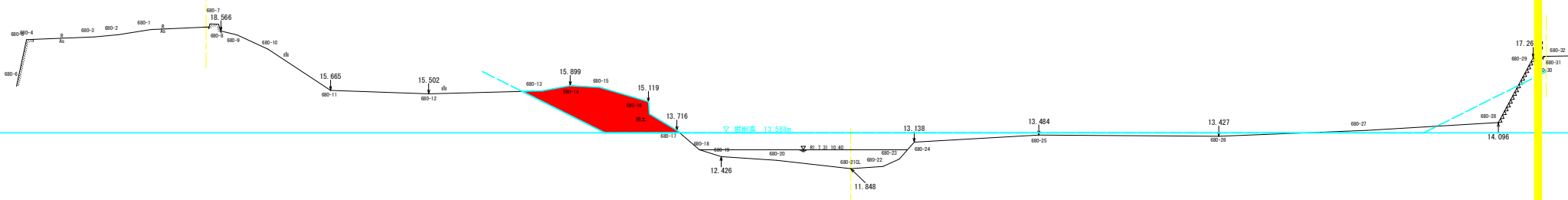
8k/660L31.5

PH:18.763

8k/660R34

PH:17.338

河道掘削 9.4



TP:5.000

8k/660, 8k/680

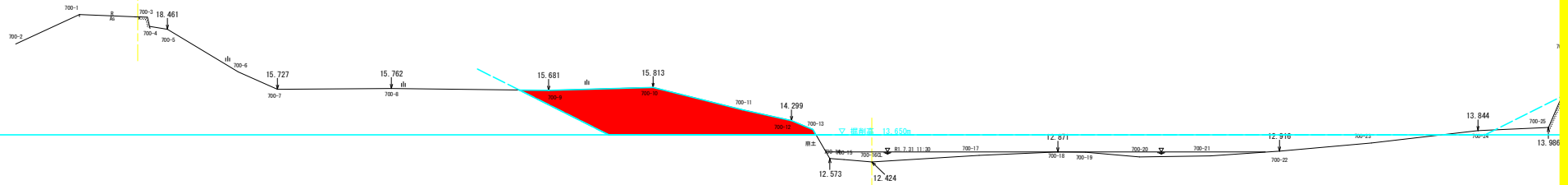
実施設計図面

工事名	砂防工事 園瀬川 砂・土入り 河道掘削工事 (1/1)		
路線名等	園 瀬 川		
工事箇所	徳島市上八万町花房 (第1分割)		
図面名	横断面 (1/5)		
縮尺	S=1:100	図面番号	3 / 7
会社名			
事業者名	徳島県東部農土整備部 (徳島)		

8k/700L33.5

PH:19.021

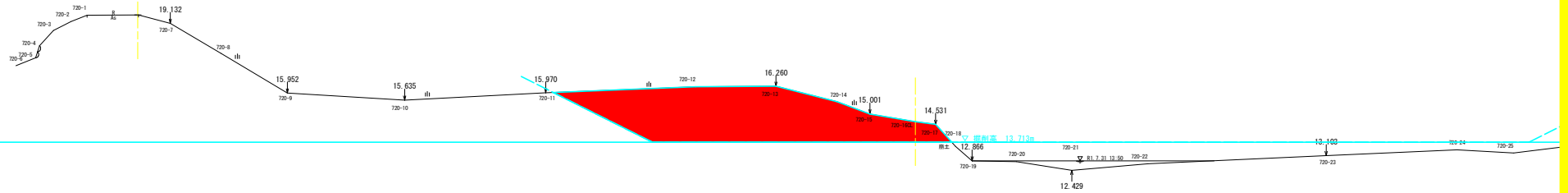
河道掘削 17.8



8k/720L35.5

PH:19.513

河道掘削 31.7



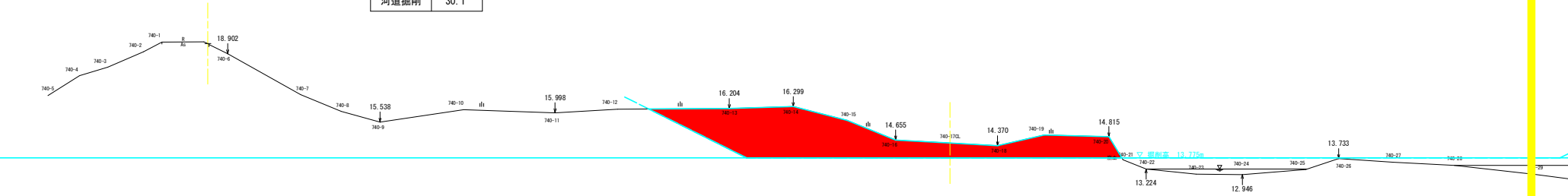
8k/700, 8k/720 実施設計図面

工事名	砂防工事 掘削 砂・土工事 河道掘削工事 (1)		
路線名等	園 瀬 川		
工事箇所	徳島市上八万町花房 (第1分割)		
図面名	横断面 (2/5)		
縮尺	S=1:100	図面番号	4 / 7
会社名			
事業者名	徳島県東部農土整備部 (徳島)		

8k/740L36.5

PR:19.408

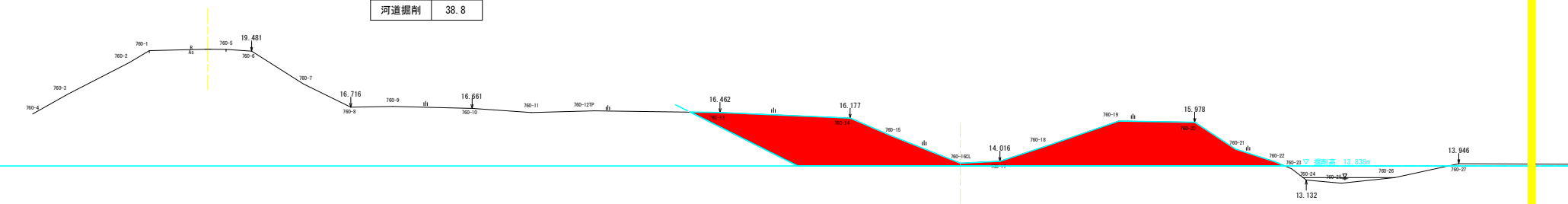
河道掘削 30.1



8k/760L37

PR:19.571

河道掘削 38.8

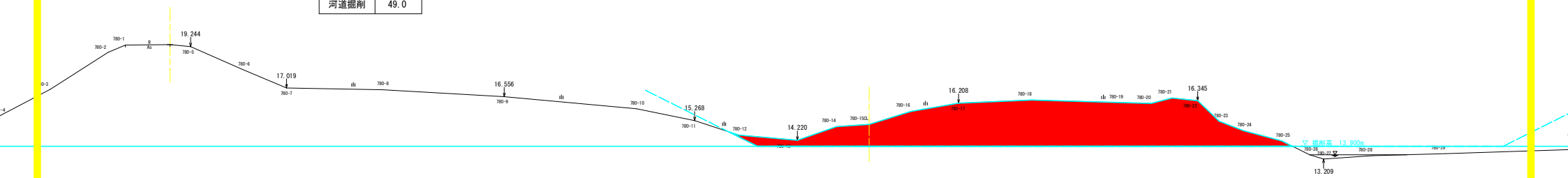


8k/740, 8k/760 実施設計図面

工事名	砂徳土 園津川 徳・上八万 河道掘削工事 (1)		
路線名等	園 環 川		
工事箇所	徳島市上八万町花房 (第1分割)		
図面名	横断面 (3/5)		
縮尺	S=1:100	図面番号	5 / 7
会社名			
事業者名	徳島県東部農土整備部 (徳島)		

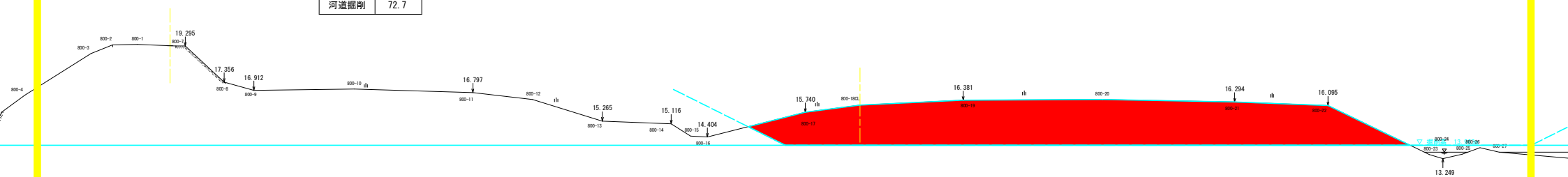
8k/780L37.5
PH:19.352

河道掘削 49.0



8k/800L37
PH:19.313

河道掘削 72.7



実施設計図面

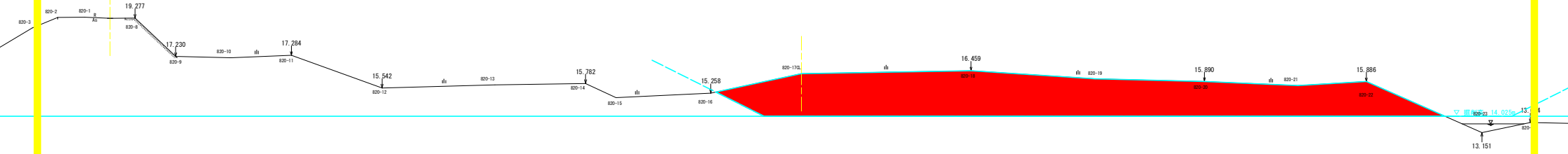
8k/780, 8k/800

工事名	砂防工事 徳島川 徳・上八万 河道掘削工事 (1)		
路線名等	園 環 川		
工事箇所	徳島市上八万町花房 (第1分割)		
図面名	横断面 (4/5)		
縮尺	S=1:100	図面番号	6 / 7
会社名			
事業者名	徳島県東部農土整備部 (徳島)		

8k/820L37

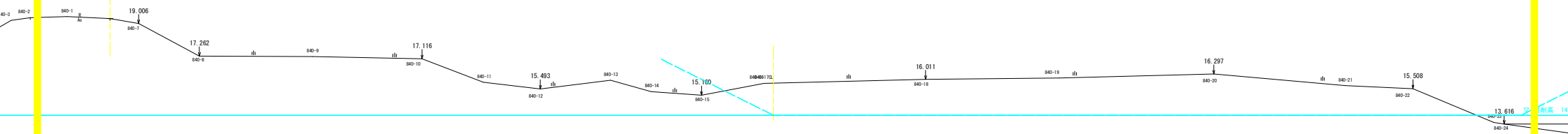
PH:19.262

河道掘削 73.0



8k/840L35.5

PH:19.277



8k/820, 8k/840 実施設計図面

工事名	砂防工事 掘削 砂・土入り 河道掘削工事 (1)		
路線名等	園 瀬 川		
工事箇所	徳島市上八万町花房 (第1分割)		
図面名	横断面 (5/5)		
縮尺	S=1:100	図面番号	7 / 7
会社名			
事業者名	徳島県東部農土整備部 (徳島)		